

日本宮城大海嘯

東北地方太平洋沖地震

本資料は、センチネルアジアの枠組みにおいて、台湾国家実験研究院(NARL)が、FORMOSAT-2による観測と解析を行ったものです。(台湾の現地語の注釈に、一部日本語の注釈をJAXAで追記)

観測日時 : 発災前 2011/3/11
 : 発災後 2011/3/12

衛星 : FORMOSAT-2




图1 仙台市若林区周边



2011/03/11
発災前



4Km

2011/03/12
発災後

图2 仙台若林区周边

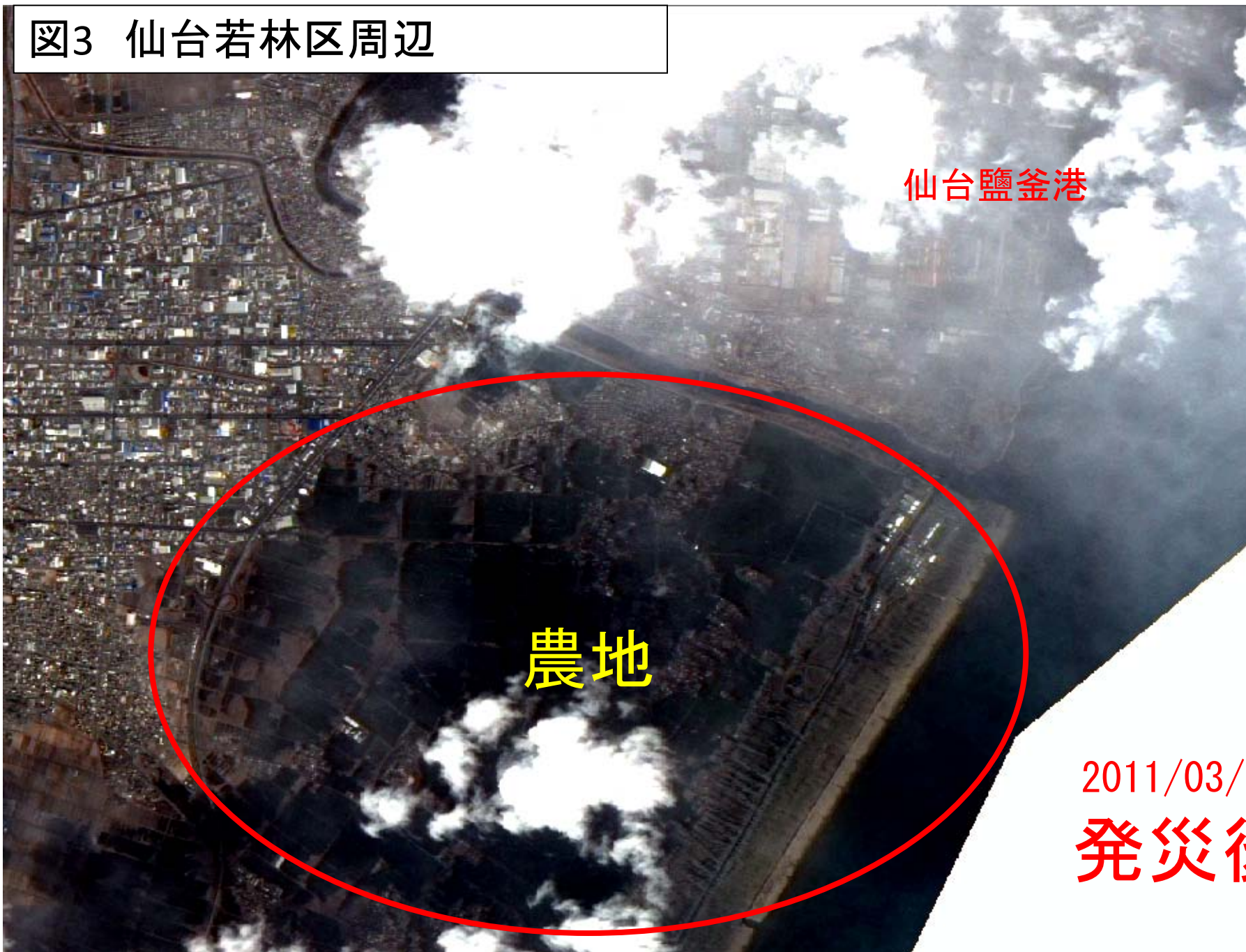


仙台鹽釜港

農地

2011/03/11
発災前

图3 仙台若林区周边



仙台鹽釜港

農地

2011/03/12
発災後

图4 阿武隈川河口付近




図5 鳥の海 南側



海岸林地

2011/03/11
発災前



海岸林地

2011/03/12
発災後

図6 鳥の海周辺



図7 図4の一部拡大



温室

ビニール
ハウス

2011/03/11
発災前



温室

2011/03/12
発災後

図8 図4の一部拡大



2011/03/11
発災前

2011/03/12
発災後

